









Découverte de Gerberoy

La vie rurale est reine de ce circuit au départ de Songeons et qui vous permettra de découvrir l'un des plus beaux villages de France, Gerberoy, avant d'entrer dans la forêt domaniale de Caumont.

Informations pratiques						
	 9,2	facile 2:30	facile 0:33	GR  PR 	 110 199	 195
Type de randonnée	Distance	Niveau / Durée		Balisage	Altitude Mini/Maxi	Dénivelé cumulé
						

Départ : Église de Songeons

1 De l'église de Songeons, prendre la direction de Beauvais puis obliquer à droite du château de Songeons. Poursuivre tout droit et franchir le pont.

2 Suivre le sentier en lisière de bois (beau point de vue sur Gerberoy).

3 Au sommet de la côte, emprunter la D 95 vers la gauche puis, au calvaire, obliquer à droite. Tourner à nouveau à droite à proximité du cimetière.

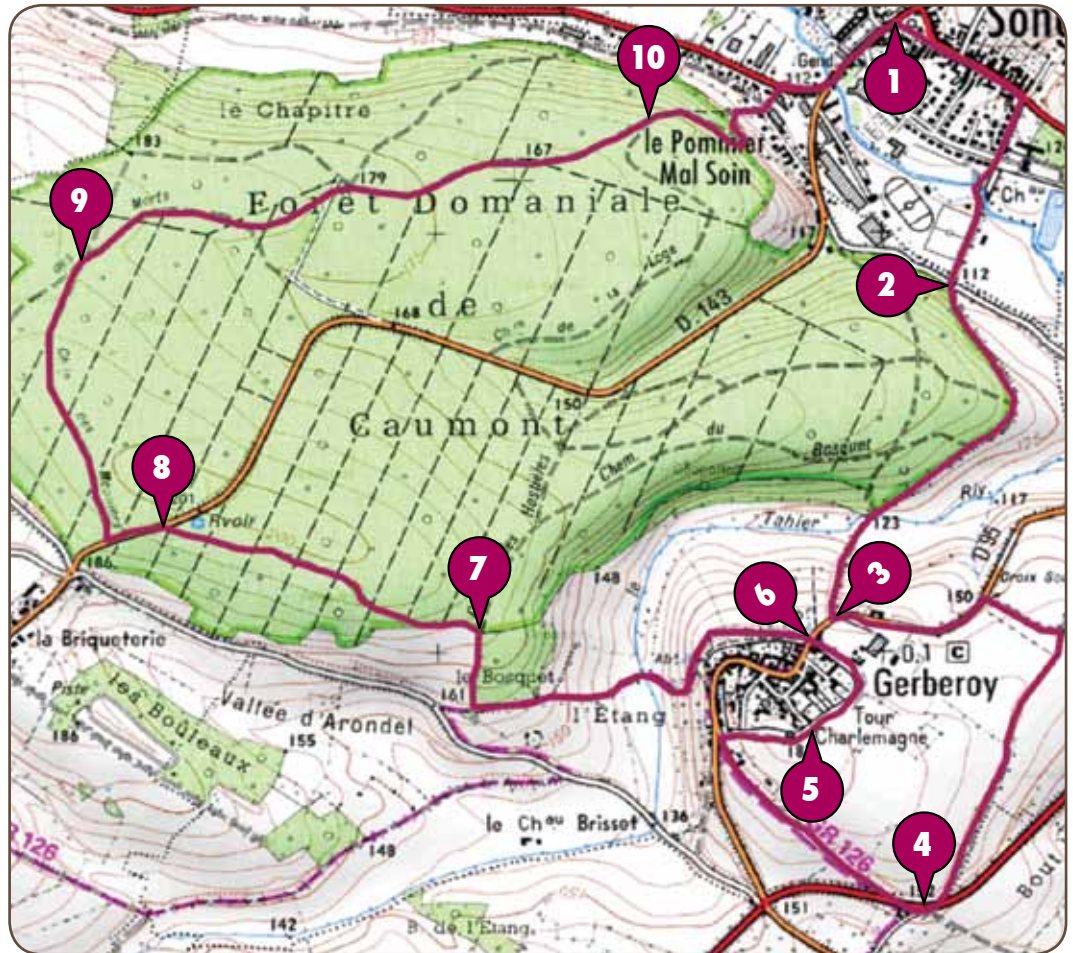
4 Emprunter la D 930 à droite (prudence !), puis s'engager sur le chemin à droite.

5 En atteignant les premières habitations de Gerberoy, prendre le sentier qui part sur la droite et faire le tour du village.

6 Traverser la D 95, emprunter le sentier qui part en contrebas sur la droite puis prendre le passage à gué et continuer tout droit dans la forêt domaniale de Caumont.

7 Au sommet de la côte, prendre à droite puis, au carrefour, obliquer à gauche.

8 Au niveau de la D 143, prendre à gauche puis emprunter le sentier à droite qui s'enfonce dans la forêt (point de vue sur le village de Buicourt).



9 Emprunter le chemin principal, à droite.

10 Obliquer à droite puis à gauche pour descendre sur Songeons.

